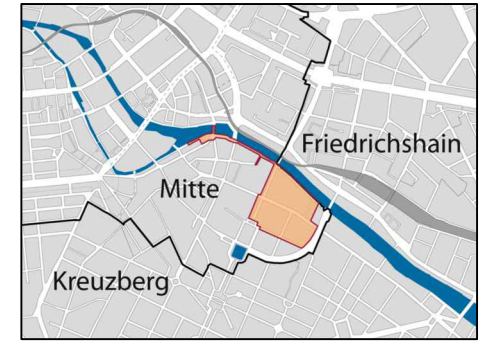
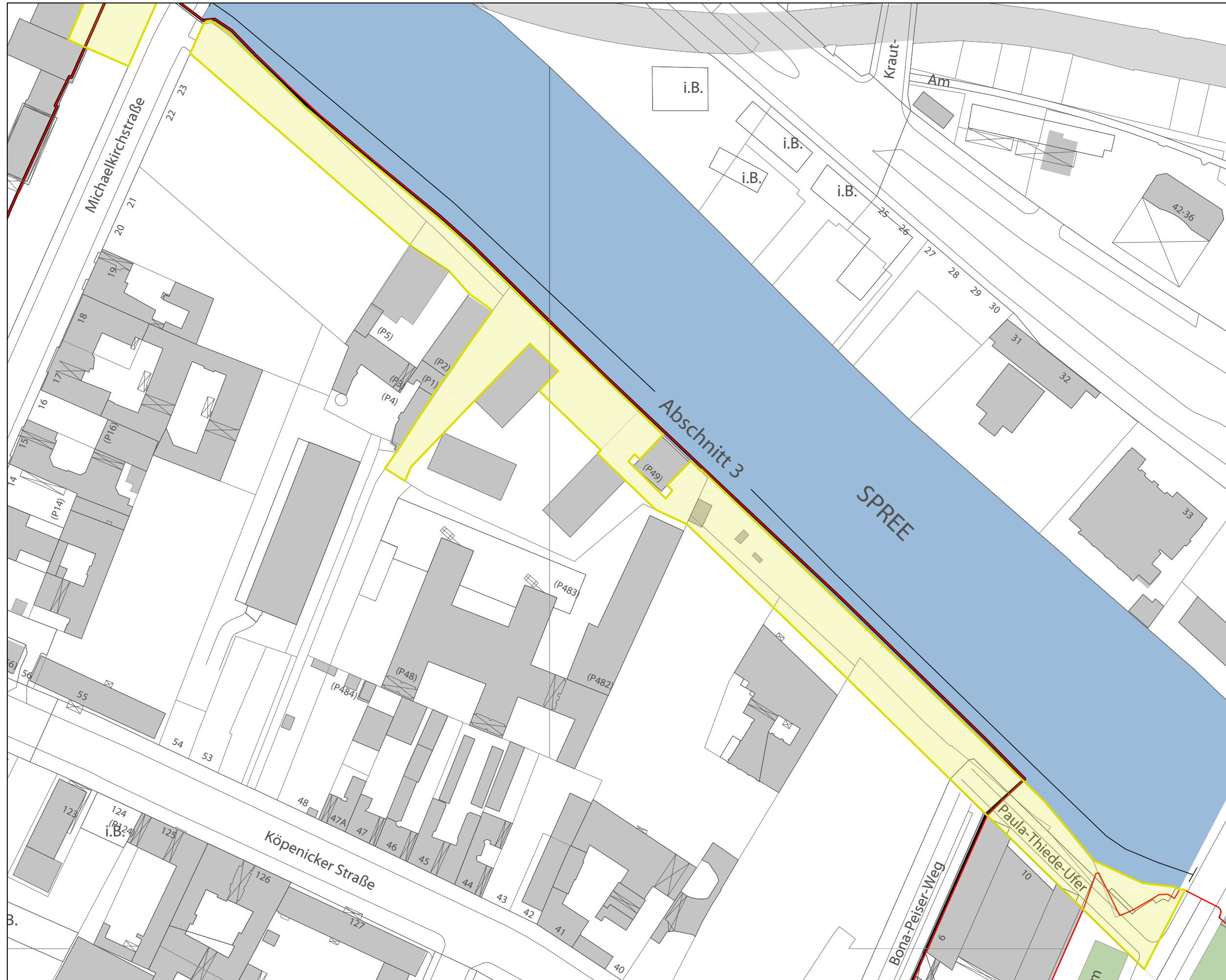





Entwicklung des Spreeuferbereichs - Abschnitt 3





Entwicklung des Spreeuferbereichs


 Abgrenzung des zu entwickelnden Spreeuferbereichs


Gebietsgrenzen

-  Abgrenzung Sanierungsgebiet "Nördliche Luisenstadt"
-  Fördergebiet Luisenstadt (Mitte) im Programm Städtebaulicher Denkmalschutz

 Bearbeitungsstand: Juli 2014
 Maßstab: 1:1500
 Kartengrundlage: ALK Berlin
 Aktualisiert durch KoSP GmbH

 0 10 20 30 40 50 m

 Auftraggeber
 Bezirksamt Mitte von Berlin
 Abteilung Stadtentwicklung, Bauen, Wirtschaft und Ordnung, Fachbereich Stadtplanung
 Müllerstraße 146, 13353 Berlin, Tel. 030-9018 45853

 Planverfasser
 Koordinationsbüro für Stadtentwicklung und Projektmanagement - KoSP GmbH
 Schwedter Straße 34 A, 10435 Berlin, Tel. 030-33002830