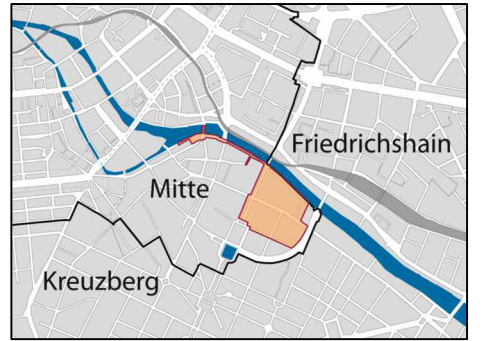
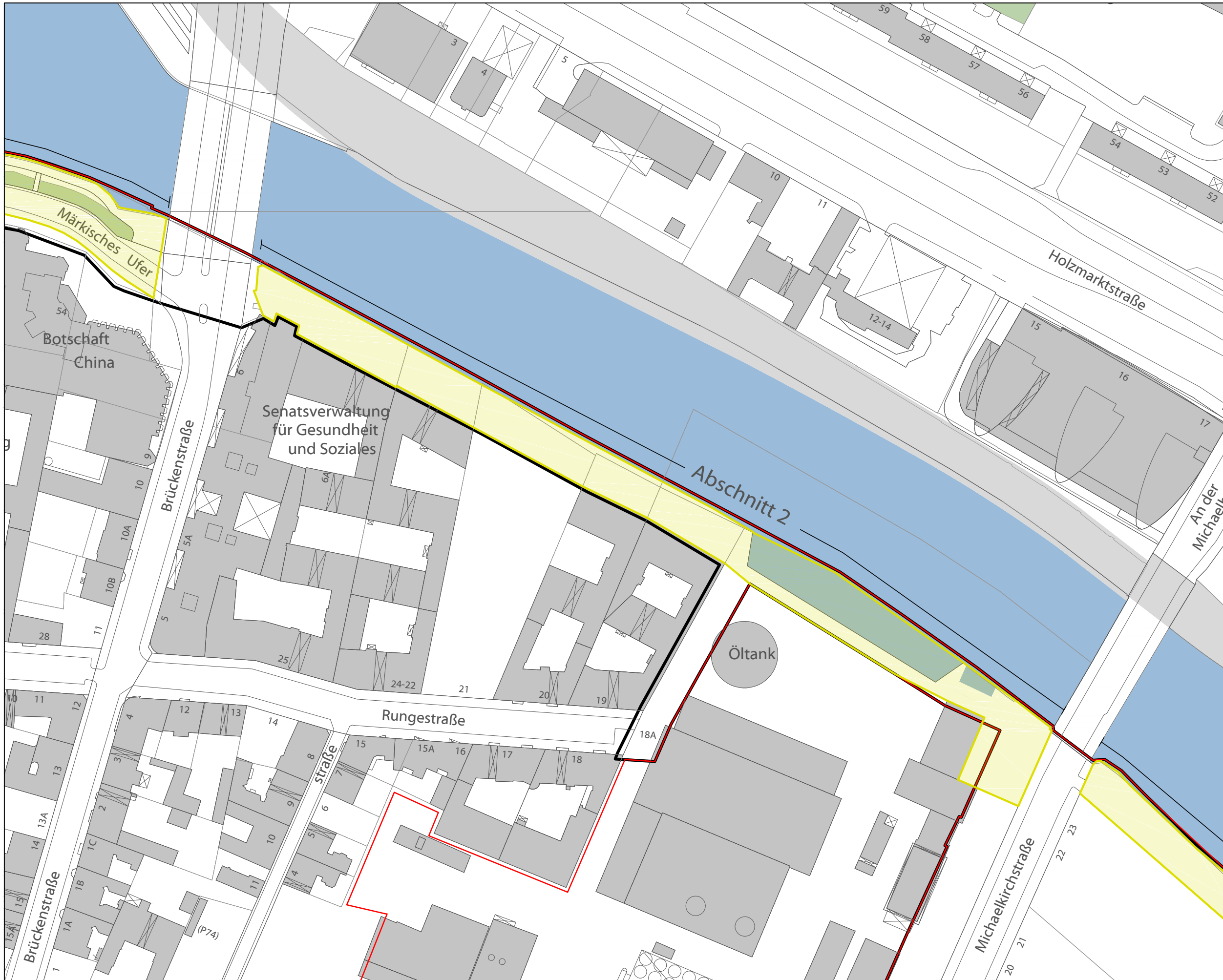





Entwicklung des Spreeuferbereichs - Abschnitt 2





Entwicklung des Spreeuferbereichs


 Abgrenzung des zu entwickelnden Spreeuferbereichs


Gebietsgrenzen

-  Abgrenzung Sanierungsgebiet "Nördliche Luisenstadt"
-  Fördergebiet Luisenstadt (Mitte) im Programm Städtebaulicher Denkmalschutz

 Bearbeitungsstand: Juli 2014
Maßstab: 1:1500
Kartengrundlage: ALK Berlin
Aktualisiert durch KoSP GmbH

 0 10 20 30 40 50 m

 Auftraggeber
Bezirksamt Mitte von Berlin
Abteilung Stadtentwicklung, Bauen, Wirtschaft und Ordnung, Fachbereich Stadtplanung
Müllerstraße 146, 13353 Berlin, Tel. 030-9018 45853

 Planverfasser
Koordinationsbüro für Stadtentwicklung und Projektmanagement - KoSP GmbH
Schwedter Straße 34 A, 10435 Berlin, Tel. 030-33002830